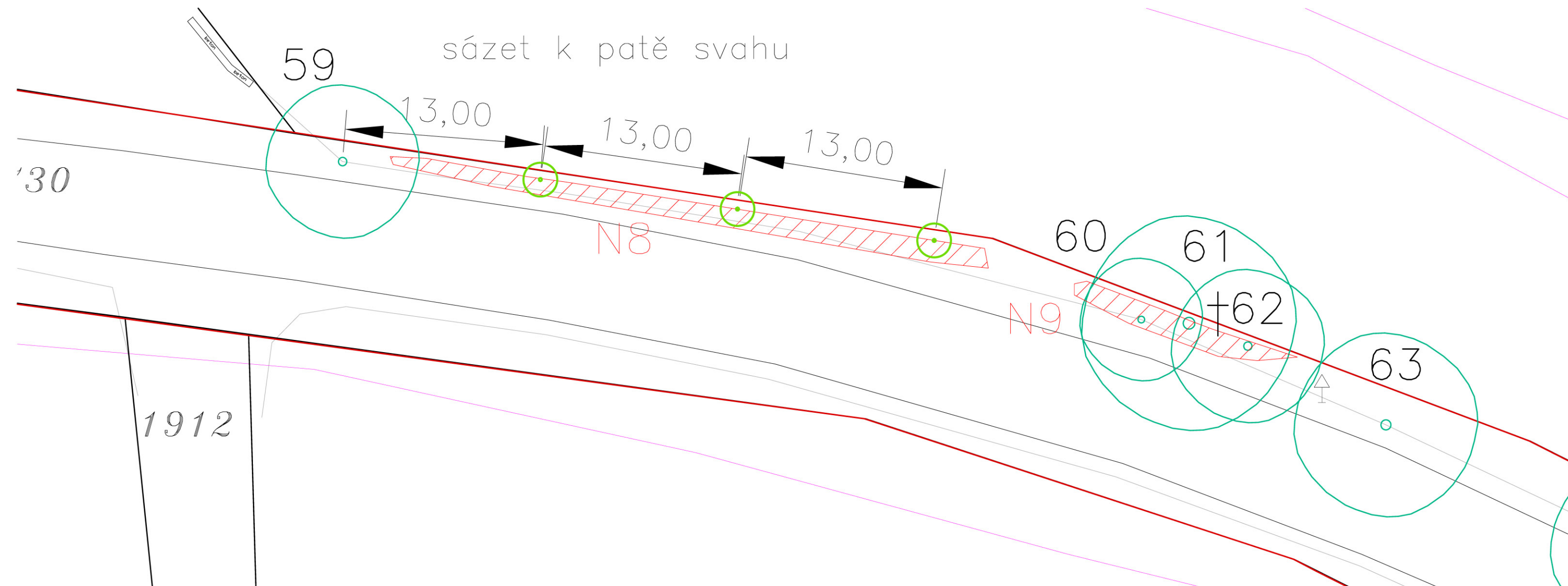


úsek E – za svodidly



legenda



strom - zdravotní řez



strom - nová výsadba
(taxon Tilia cordata domácí provenience,
zapěstovaná koruna ve výšce 2,2m,
obvod kmene 16-18 cm s balem)




nevhodné dřeviny- odstranění




hranice řešeného území

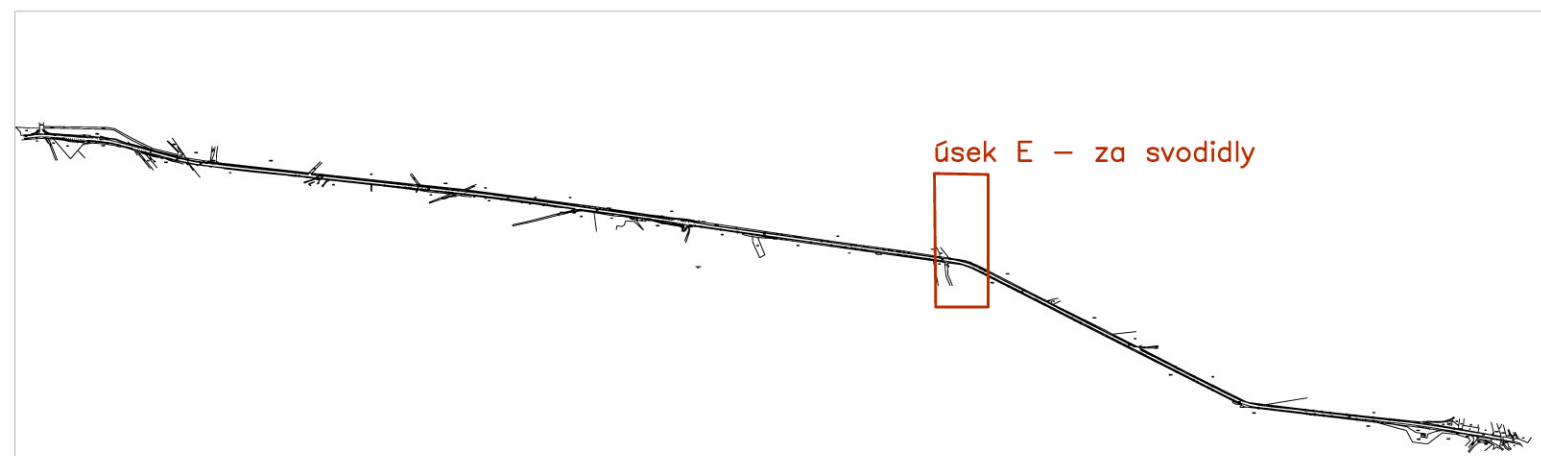
inženýrské sítě



podzemní vedení O2



hranice katastru s parcelním číslem



úsek E – za svodidly

Před realizací je nutné vytýčení inženýrských sítí.

	INVESTOR: Správa silnic Královéhradeckého kraje, příspěvková organizace Kutnohorská 59 500 04 Hradec Králové–Plačice IČO: 709 47 996 www.sskhk.cz sskhk@sskhk.cz	
	ZPRACOVATEL: ENVIPARTNER, S.R.O. Vítězská 55 639 00 Brno – Štýřice IČ: 283 58 589 www.envipartner.cz envipartner@email.cz	
Regenerace aleje u komunikace II/303 Broumov–Police n. Metují aktualizace srpen 2013 Katastrální území: 638 226 Hejtmánkovice pro: Žádost o podporu v Operačním programu Životní prostředí PROGRAM: OPERAČNÍ PROGRAM ŽIVOTNÍ PROSTŘEDÍ PRIORITY OSA: 6 - ZLEPŠOVÁNÍ STAVU PŘÍRODY A KRAJINY OBLAST PODPORY: 6.3. - OBNOVA KRAJINNÝCH STRUKTUR		ODBORNÉ PORADENSTVÍ INŽENÝRSKÁ ČINNOST POVODŇOVÉ PLÁNY PROJEKČNÍ PRÁCE EKO–ENERGIE PRÁVNÍ SLUŽBY VEŘEJNÉ ZAKÁZKY DOTAČNÍ PORADENSTVÍ
Název výkresu: Návrh výsadeb – detail, úsek E		DATUM: srpen 2013 MĚŘÍTKO: 1 : 250 FORMÁT: 2 x A4 ČÍSLO VÝKRESU: 3.2